



Un brin d'histoire

Meynes se trouve à proximité d'un site gallo-romain, le village de Clausonne. Il s'y fabriquait des amphores avec l'argile d'excellente qualité longtemps exploitée en poterie.

Actuellement sur l'emplacement d'un village fortifié par les Templier, depuis l'an 960, notre village s'est successivement appelé : Villa Médenis, Sanctus Maximus de Médenis, Médianas, Médenas, Médinoé, Mézinoé, Mézénolé, Médenoé, Locus de Médenis et Médenoé pour enfin devenir en 1435: **MEYNES**.

Il dépendait alors de la Vigerie de **BEUCAIRE**, en Terre d'Argence, sous la tutelle du diocèse d'**ARLES**.

-0-0-0-0-0-0-

La découverte de nombreux objets préhistoriques laisse à penser que son sol fut foulé par les hommes depuis le néolithique. Divers travaux dans le secteur de la piscine, en dessous du Château de Clausonne, ont permis de trouver divers objets (sarcophage, urnes, flacons, ...) confortent la présence de ces fabriques de poteries et autres briques dès l'apparition de l'habitat dans cette zone.

Le village fortifié appartenait au Marquis de Monteynard dès le moyen âge. Des traces de l'occupation par les templiers sont visibles avec des vestiges des remparts, des deux portes d'accès, du clocher typique et la tour hexagonale proche de la commanderie.

Situé à flanc de coteau, le village outre l'agriculture avait comme activité la poterie, comptant jusqu'à 13 fours et poteries, principalement dans ses quartiers hauts des Tuileries.

-0-0-0-0-0-0-

Plus loin au Sud, se trouve un champ de bataille où se battirent les soldats de Charles Martel pour enrayer l'invasion des Sarrasins. Les soldats blessés étaient soignés dans une fontaine aux vertus cicatrisantes, la source de **FONTCLUSE**, appelée aussi « Cos de Meynes ».





Mairie de Meynes


Tél: 04,66,57,59,38 - Fax: 04,66,57,63,08
Mail: mairiedemeynes@wanadoo.fr

Office Tourisme Pont du Gard

Tél/fax: 04,66,37,22,34
Mail: randonnees@ot-pontdugard.com



MEYNES (Gard) - Vue Générale



Sentier

Découverte & Patrimoine

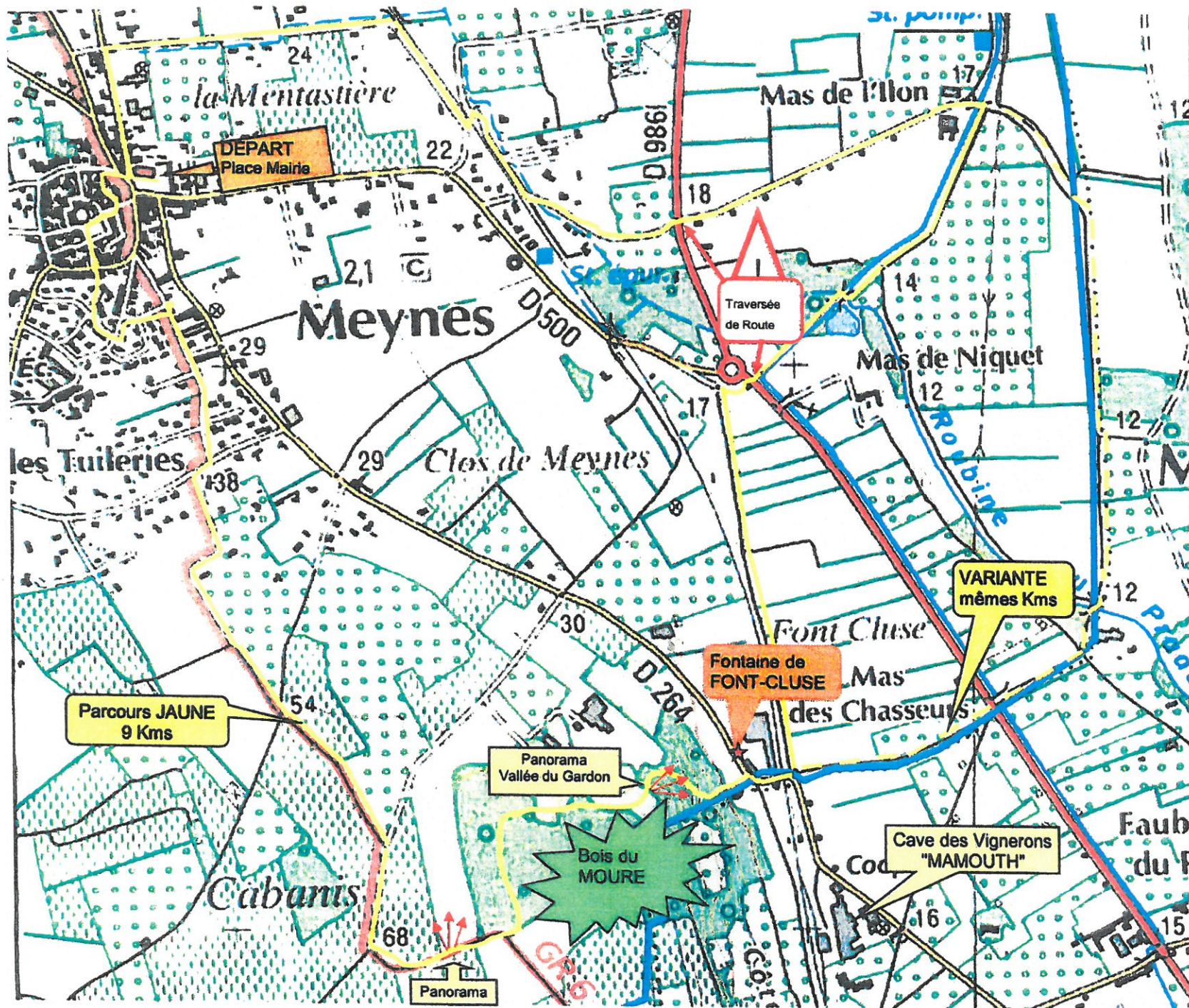
MEYNES



Circuit n° 2

FONT-CLUSE

Balisage JAUNE



Histoire de
FONT-CLUSE
 ou "COS de MEYNES"

An 730: Charles Martel à la tête d'une armée de 80.000 hommes défie Abd el Rahman devant Tours. 375.000 Sarrasins furent tués, ainsi que leur chef Abd el Rahman. Retay un des 36 rois qui lui était associé, voulant venger cette perte prit Nîmes et se joignit à Mauronne (roi qui tenait Avignon). Charles Martel ne leur donnant pas le temps de mettre en bataille les met en fuite du côté de Nîmes distante d'environ 5 lieux. Charles Martel les poursuit jusqu'à la rivière du Gardon que les Sarrasins bordèrent de troupes du côté de Nîmes. Les batailles eurent lieu à Semhac, Montfrin, Meynes et Fournès. Charles Martel emporta glorieusement la bataille. . Ce fût le 1er Août 736, jour de la Transfiguration. Après la bataille, il laisse sur place les soldats francs blessés. Grâce aux eaux d'une source, ils sont rapidement remis sur pieds. Les guérisons sont si spectaculaires que Charles fait couvrir la fontaine, dont la réputation va grandir, jusqu'à faire pendant des siècles de Fontcluse une sorte de cité thermale. D'où le nombre impressionnant de hauts personnages qui sont passés par ce village, de François 1er à Richelieu et Molière, en passant par Charlemagne, Louis XIII et la Reine Margot... Charles MARTEL fit construire 4 églises: à Meynes, à Montfrin, à Fournès et à Semhac (ou plus exactement reconstruite car elle avait été détruite par les Sarrasins)